






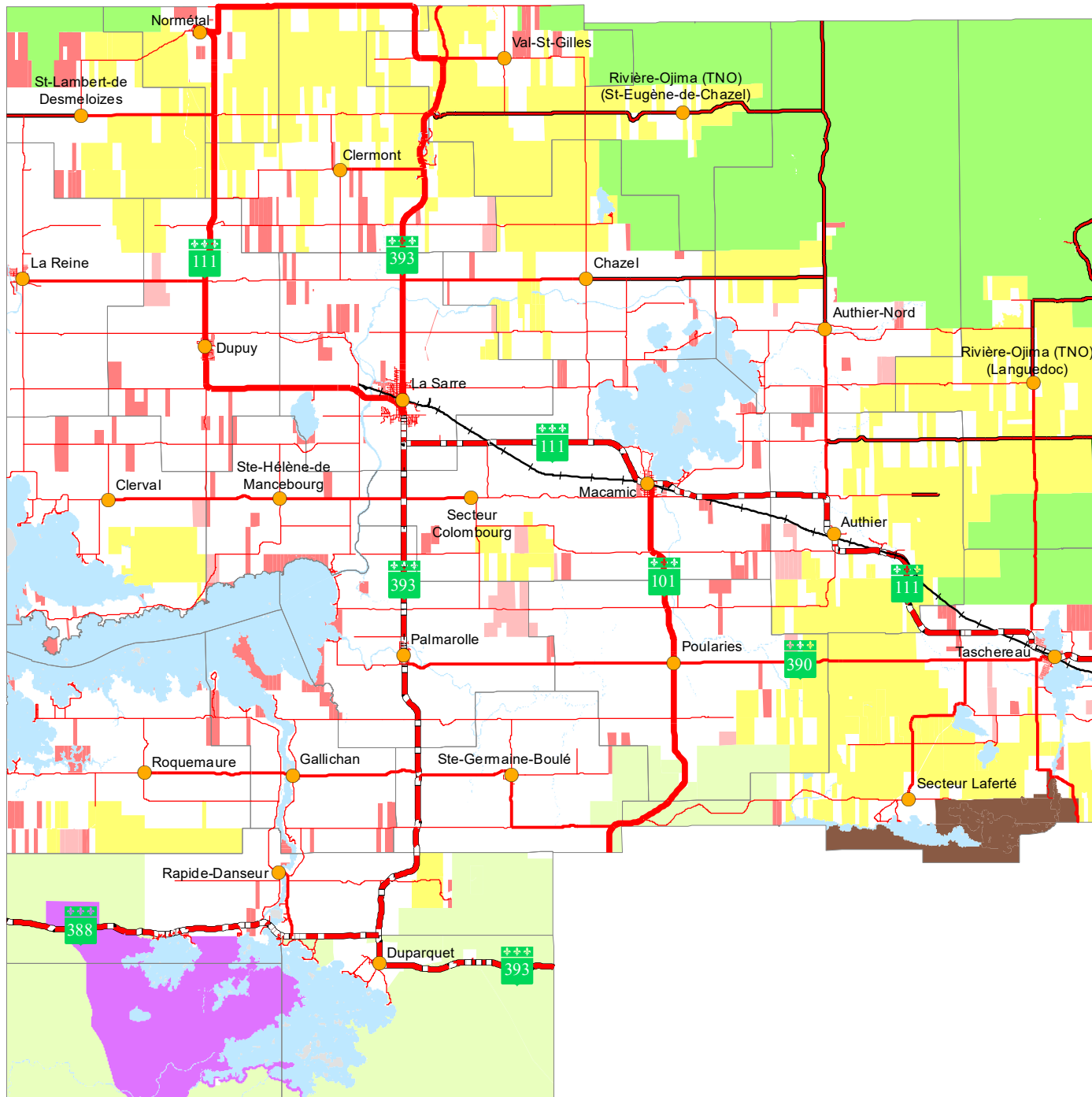
TENURE DES LOTS

Tenure

-  Territoire forestier résiduel (convention d'aménagement forestier)
-  Forêt d'enseignement et de recherche du Lac Duparquet
-  Lot épars
-  Lot épars inclus dans la réserve à vocation agricole et agroforestière
-  Parc national d'Aiguebelle
-  Privé
-  Territoire public unité d'aménagement 082-51
-  Territoire public unité d'aménagement 085-51
-  Territoire public unité d'aménagement 086-51

Route

-  Nationale
-  Régionale
-  Collectrice
-  Locale
-  Accès aux ressources
-  Rue
-  Voie ferrée
-  Lac / Rivière
-  Noyau urbain



Projection : MTM Nad 83 - zone 10
1:350 000

0 5 10 15 Km

Réalisation : MRC d'Abitibi-Ouest

Cartographie : Brian Goulet

Date : 3 juillet 2019

Sources : Gouvernement du Québec, ministère des Ressources naturelles
B.D.T.Q.

Municipalité régionale de comté d'Abitibi-Ouest

Toute reproduction pour vente est interdite

© Tous droits réservés. Toute reproduction totale ou partielle est strictement interdite.