










## Plan d'aménagement forestier intégré opérationnel (PAFIO) 2021-2025 Secteur Languedoc






### Légende

-  Rivière
-  Chemin principal
-  Chemin forestier
-  Refuge biologique
-  Entente de délégation
-  îlots de vieillissement

### Chemin planifié

-  Ponceau potentiel
-  Chemin de classe 05 \*
-  Chemin d'hiver


### Secteur d'intervention potentiel

-  Récolte
-  Dégagement de plantation
-  Élagage
-  Éclaircie précommerciale -Nettoisement
-  Préparation de terrain



1:60 000

Projection : MTM Nad 83 - zone 10



Réalisation : MRC d'Abitibi-Ouest  
Cartographie : Stéphanie Boulianne  
Date : 20 novembre 2020

Sources : Gouvernement du Québec, ministère des Ressources naturelles  
B.D.T.Q.  
Municipalité régionale de comté d'Abitibi-Ouest

**Toute reproduction pour vente est interdite**

© Tous droits réservés. Toute reproduction totale ou partielle est strictement interdite.

