















**Plan d'aménagement forestier
intégré opérationnel (PAFIO)
2026-2031**

Secteur St-Eugène






Légende

-  Noyau Urbain
-  Rivière
-  Chemin principal
-  Chemin forestier
-  Refuge biologique
-  Limite de l'entente de délégation TNO
-  Récolte antérieure

Planification

-  Chemin gravelé
-  Hiver
-  Coupe progressive irrégulière
-  CPRS
-  Coupe à rétention variable
-  Éducation (Débroussaillage)
-  Remise en production
-  Harmonisation opérationnelle

Année potentiel d'intervention

-  2026
-  2027
-  2028
-  2029
-  2030



1:35 000

Projection : MTM Nad 83 - zone 10

0 0,5 1 2 Km

Réalisation : MRC d'Abitibi-Ouest

Cartographie : Stéphanie Boulianne

Date : 14 janvier 2026

Sources : Gouvernement du Québec, ministère des Ressources naturelles
B.D.T.Q.
Municipalité régionale de comté d'Abitibi-Ouest

Toute reproduction pour vente est interdite

© Tous droits réservés. Toute reproduction totale ou partielle est strictement interdite.