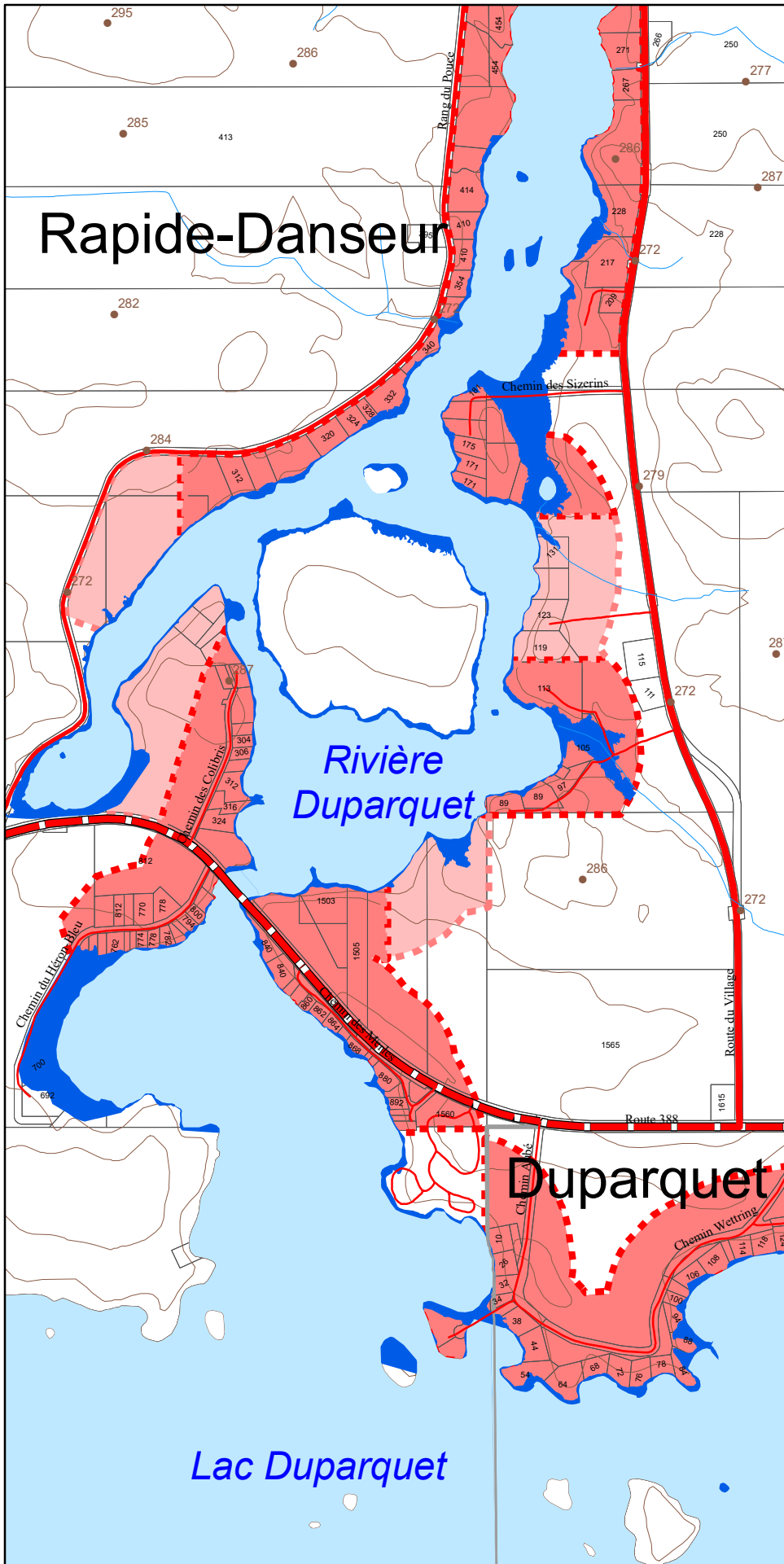

















**Projet de règlement no P06-2020
Modifiant le SADR-04
Annexe B
Carte 46 :
Zone à risque d'inondation de la
rivière Duparquet**



-  Zone à risque d'inondation
-  Cadastre
-  Cours d'eau à débit régulier
-  Lac / Rivière
-  Limite municipale
-  Point coté (en mètre)
-  Villégiature Consolidation
-  Villégiature Développement
- 1000 Numéro civique


Route

-  Nationale
-  Régionale
-  Collectrice
-  Locale
-  Accès aux ressources
-  Autre
-  Voie ferrée



Projection : MTM Nad 83 - zone 10

1:15 742



Réalisation : MRC d'Abitibi-Ouest

Cartographique : Brian Goulet, Jonathan Arseneault

Date : 12 août 2020

Sources : Gouvernement du Québec, ministère des Ressources naturelles
B.D.T.Q.
Municipalité régionale de comté d'Abitibi-Ouest

Toute reproduction pour vente est interdite

© Tous droits réservés. Toute reproduction totale ou partielle est strictement interdite.