


















  
**Projet de règlement no P06-2020**  
**Modifiant le SADR-04**  
**Annexe A**  
**Carte 45 :**  
**Zone à risque d'inondation du**  
**lac Duparquet**

-  Zone à risque d'inondation
-  Cadastre
-  Courbe de niveau (équidistance de 10 m)
-  Cours d'eau à débit régulier
-  Lac / Rivière

-  Limite municipale
-  Périmètre d'urbanisation
-  Point coté (en mètre)
-  Villégiature Consolidation
-  Villégiature Développement
-  Numéro civique

- Route**
-  Nationale
  -  Régionale
  -  Collectrice
  -  Locale
  -  Accès aux ressources
  -  Autre
  -  Voie ferrée



Réalisation : MRC d'Abitibi-Ouest  
 Cartographique : Brian Goulet, Jonathan Arseneault  
 Date : 12 août 2020

Sources : Gouvernement du Québec, ministère des Ressources naturelles  
 B.D.T.O.  
 Municipalité régionale de comté d'Abitibi-Ouest  
**Toute reproduction pour vente est interdite**  
 © Tous droits réservés. Toute reproduction totale ou partielle est strictement interdite.