











Légende

Route


-  Nationale
-  Régionale
-  Collectrice
-  Locale
-  Accès aux ressources
-  Autre
-  Voie ferrée

-  Noyau urbain
-  Limite municipale
-  Lac/Rivière



Projection : MTM Nad 83 - zone 10

1:350 000



Réalisation : MRC d'Abitibi-Ouest

Cartographie : Brian Goulet

Date : Janvier 2015

Sources : Gouvernement du Québec, ministère des Ressources naturelles
B.D.T.O.
Municipalité régionale de comté d'Abitibi-Ouest

Toute reproduction pour vente est interdite

© Tous droits réservés. Toute reproduction totale ou partielle est strictement interdite.